OSR.GLU.10.2022

MOBI-TELEKOM
Obsługa Inwestycji Telekomunikacyjnych

MOBI-TELEKOM [redacted] LABORATORIUM BADAWCZE
Al. Niepodległości 799A, 81-810 Sopot
Tel. +48 58 765 13 13, e-mail: biuro@mobi-telekom.pl

PCA Polskie Centrum Akredytacji — BADANIA
AB 1198

SPRAWOZDANIE
Z POMIARÓW PÓL ELEKTROMAGNETYCZNYCH
WYKONANYCH DLA CELÓW OCHRONY LUDNOŚCI I ŚRODOWISKA

LBMT/029/02/22/PEM/OS

OBIEKT	Instalacja radiokomunikacyjna
NR / NAZWA STACJI	**BT24124 OPOLE MAKRO**
ADRES STACJI	ul. Partyzancka 84, 45-076 Opole
GMINA	m. Opole
POWIAT	m. Opole
WOJEWÓDZTWO	opolskie
WSPÓŁRZĘDNE GEOGRAFICZNE	50°41'44.00"N 17°52'44.00"E

Sporządzający sprawozdanie	[redacted]
Autoryzacja	[redacted]

Data pomiarów: 23-02-2022

SPIS TREŚCI

1. Informacje ogólne
2. Parametry źródeł PEM
2.1. Parametry anten sektorowych
2.2. Parametry anten radioliniowych
3. Opis zestawu pomiarowego
3.1. Miernik natężenia pola elektromagnetycznego
3.2. Miernik temperatury i wilgotności względnej powietrza
3.3. Dalmierz laserowy
3.4. Wyznaczanie współrzędnych geograficznych
4. Podstawa prawna
5. Metodyka wykonywania pomiarów
6. Wyniki pomiarów
7. Stwierdzenie zgodności z wymaganiami

1. INFORMACJE OGÓLNE

Prowadzący Instalację	Towerlink Poland Sp. z o.o., 02-673 Warszawa, ul. Konstruktorska 4
Zleceniodawca	Digicos S. A., ul. Kamiennogórska 22, 60-179 Poznań
Przedstawiciel zleceniodawcy	[redacted]
Miejsce instalacji anten	Pylon reklamowy
Miejsce instalacji urządzeń	Urządzenia typu outdoor u podstawy pylonu
Nazwiska osób wykonujących pomiary	[redacted]
Poinformowanie o pomiarach z min. 3-dniowym wyprzedzeniem	Nie dotyczy (w związku z art. 31 ustawy z dnia 16 kwietnia 2020 r. (Dz. U. 2020 poz. 695))
Data i godzina wykonania pomiarów	23-02-2022,14:40-15:40
Temperatura otoczenia [°C]	7,9 - 7,7
Wilgotność wzlędna [%]	55,1 - 54,6
Opady atmosferyczne	Brak opadów
Parametry badanego obiektu	Identyfikacja źródeł i parametrów technicznych na podstawie dokumentacji technicznej oraz na podstawie obserwacji i informacji udzielonych przez Zleceniodawcę
Inne źródła pól elektromagnetycznych	Stwierdzono występowanie źródeł pól elektromagnetycznych, pochodzących od operatora Orange, które w zakresie badanych częstotliwości mogą bezpośrednio wpływać na wynik wartości mierzonej
Data opracowania	24-02-2022

2. PARAMETRY ŹRÓDEŁ PEM

Konfiguracja anten sektorowych oraz radioliniowych została przekazana przez zleceniodawcę.

2.1. Parametry anten sektorowych

Charakterystyka promieniowania			kierunkowa						
Rzeczywisty czas pracy [h/dobę]			24						
Warunki pracy			znamionowe						
Lp.	**Częstotliwość lub zakresy częstotliwości pracy**	**Typ/producent anteny**	**Współrzędne geograficzne**	**Liczba anten**	**Azymut**	**Średni kąt pochylenia**	**Zakres kątów pochylenia**	**Wysokość środka elektr. anteny**	**EIRP**
-	[MHz]	-	-	-	[°]	[°]	[°]	[m n.p.t]	[W]
1	1800/2600	AMB4519R13V06/ Huawei	50°41'44.00"N 17°52'44.00"E	1	30	3,5/3,5	2-7/2-7	27,60	5202
	900		50°41'44.00"N 17°52'44.00"E	1	60	3,5	2-6		3438
	1800/2600		50°41'44.00"N 17°52'44.00"E	1	90	3,5/3,5	2-4/2-4		5202
2	1800/2600	AMB4519R13V06/ Huawei	50°41'44.00"N 17°52'44.00"E	1	160	2/2	2-7/2-7	27,60	5202
	900		50°41'44.00"N 17°52'44.00"E	1	190	2	2-5		3438
	1800/2600		50°41'44.00"N 17°52'44.00"E	1	220	2/2	2-3/2-3		5202
3	1800/2600	AMB4519R13V06/ Huawei	50°41'44.00"N 17°52'44.00"E	1	270	2/2	2-7/2-7	27,60	5202
	900		50°41'44.00"N 17°52'44.00"E	1	300	2	2-8		3438
	1800/2600		50°41'44.00"N 17°52'44.00"E	1	330	2/2	2-7/2-7		5202
4	2100/2600	120155/ CellMax	50°41'44.00"N 17°52'44.00"E	1	60	3,5/3,5	2-5/2-5	30,10	10255
5	2100/2600	120155/ CellMax	50°41'44.00"N 17°52'44.00"E	1	190	2/2	2-2/2-2	30,10	10255
6	2100/2600	120155/ CellMax	50°41'44.00"N 17°52'44.00"E	1	300	3/3	2-4/2-4	30,10	10255

2.2. Parametry anten linii radiowych (radiolinii)

Charakterystyka promieniowania				kierunkowa					
Rzeczywisty czas pracy [h/dobę]				24					
Warunki pracy				znamionowe					
Lp.	**Typ / producent anteny**	**Średnica**	**Azymut**	**Współrzędne geograficzne**	**Częs-totliwość pracy**	**Wysokość środka elektr. anteny**	**Moc wyjściowa nadajnika**	**Zysk energetyczny**	**EIRP**
		[m]	[°]	-	[Ghz]	[m n.p.t.]	[dBm]	[dBi]	[W]
1	VHLP1-80/ Andrew	0,3	47	50°41'44.00"N 17°52'44.00"E	80	32,5	12	43,5	354,81
2	HAE1-80/ Gabriel	0,3	111	50°41'44.00"N 17°52'44.00"E	80	31,5	12	47,8	954,99
3	VHLP1-80/ Andrew	0,3	153	50°41'44.00"N 17°52'44.00"E	80	32,0	14	43,5	562,34
4	VHLP1-38/ Andrew	0,3	167	50°41'44.00"N 17°52'44.00"E	38	31,5	-1	40,1	8,13

3. OPIS ZESTAWU POMIAROWEGO

3.1. Miernik natężenia pola elektromagnetycznego

Uniwersalny szerokopasmowy miernik natężenia pola elektromagnetycznego produkcji Narda Safety Test Solution typu NBM-550, nr seryjny E-0333 z sondą pomiarową pola elektrycznego typu EF9091 nr seryjny A-0107 pracującą w paśmie 80MHz – 90GHz. Dolna granica akredytowanego zakresu pomiarowego wynosi 0,8 V/m. Świadectwo wzorcowania Nr LWiMP/W/124/20 z dnia 1 lipca 2020 r. wydane przez Laboratorium Wzorców i Metrologii Pola Elektromagnetycznego Politechnika Wrocławska.

3.2. Miernik temperatury i wilgotności względnej powietrza

Termohigrometr firmy AZ Instrument Corp. typu AZ 8703 o numerze seryjnym 9967025. Świadectwo wzorcowania nr 1710/AH/20 wydane dnia 10 sierpnia 2020 r. Przez Laboratorium Pomiarowe 'MUTECH' (AP 106), Łowicz.

3.3. Dalmierz laserowy

Dalmierz laserowy produkcji firmy Hilti, typ PD-32 o numerze seryjnym 14307386. Nr Świadectwa wzorcowania 2448/AM/20. Data wzorcowania 18.08.2020 r.

3.4. Wyznaczanie współrzędnych geograficznych

Współrzędne geograficzne pionów pomiarowych wyznaczane są za pomocą aplikacji GPS Coordintaes oraz za pomocą własnego oprogramowania do obliczania współrzędnych geograficznych.

4. PODSTAWA PRAWNA

Rozporządzenie Ministra Zdrowia z dnia 17 grudnia 2019 r. w sprawie dopuszczalnych poziomów pól elektromagnetycznych w środowisku (Dz. U. 2019 poz. 2448).

Rozporządzenie Ministra Klimatu z dnia 17 lutego 2020 r. w sprawie sposobów sprawdzania dotrzymania dopuszczalnych poziomów pól elektromagnetycznych w środowisku (Dz. U. 2020 poz. 258).

Ustawa z dnia z dnia 27 kwietnia 2001 r. Prawo ochrony środowiska (t.j. Dz.U. 2021 poz.1973).

Ustawa z dnia 16 kwietnia 2020 r. o szczególnych instrumentach wsparcia w związku z rozprzestrzenianiem się wirusa SARS-CoV-2 (Dz. U. 2020 poz. 695).

Dokument DAB-18 "Akredytacja laboratoriów badawczych wykonujących pomiary pola elektromagnetycznego w środowisku. Wydanie 2 z dnia 25.06.2021 r.

5. METODYKA WYKONYWANIA POMIARÓW

Pkt. 25 ppkt. 1 załącznika do rozporządzenia Ministra Klimatu z dnia 17 lutego 2020 r. w sprawie sposobów sprawdzania dotrzymania dopuszczalnych poziomów pól elektromagnetycznych w środowisku (Dz. U. 2020 poz. 258).

6. WYNIKI POMIARÓW

Niepewność rozszerzona pomiaru składowej elektrycznej wynosi 47,4% przy poziomie ufności 95% i współczynniku rozszerzenia k=2.

Zastosowano poprawki pomiarowe udostępnione przez Zleceniodawcę, umożliwiające uwzględnienie maksymalnych parametrów pracy instalacji.

W przypadku gdy wynik pomiaru uzyskany jako wartość wskazana przez miernik pola elektromagnetycznego jest wartością poniżej dolnej granicy akredytowanego zakresu pomiarowego, stosowane jest oznaczenie „pdg*". W takim przypadku jest to wynik spoza zakresu akredytacji i do obliczenia wyników WME i WMH przyjmuje się wartość skorelowaną z rzeczywistym wynikiem pomiaru jako dolną granicę akredytowanego zakresu pomiarowego.

Tabela nr 1. Zestawienie wyników pomiarów

Nr pionu	Opis pionu pomiarowego[1]	Wartość zmierzona E[2]	Wysokość pomiarowa	Wartość obliczona H	Poprawka pomiarowa	Wartość końcowa E[3,5]	Wartość końcowa H[4,5]	Wartość wskaźnikowa WME[6]	Wartość wskaźnikowa WMH[6]	Współrzędne geograficzne
		[V/m]	[m]	[A/m]	-	[V/m]	[A/m]	-	-	-
1	2	3	4	5	6	7	8	9	10	11
1	GKP – az. 30°	1	2	0,003	1,40	2,1	0,005	0,07	0,07	50°41'45,0"N 17°52'45,3"E
2	GKP – az. 30°	1,6	2	0,004	1,40	3,3	0,009	0,12	0,12	50°41'46,4"N 17°52'46,4"E
3	GKP – az. 30°	1,4	2	0,004	1,40	2,9	0,008	0,10	0,10	50°41'47,6"N 17°52'47,5"E
4	GKP – az. 30°	0,9	2	0,002	1,40	1,9	0,005	0,07	0,07	50°41'48,6"N 17°52'48,4"E
5	GKP – az. 30°	0,8	2	0,002	1,40	1,7	0,004	0,06	0,06	50°41'49,7"N 17°52'49,4"E
6	GKP – az. 60°	1,2	2	0,003	1,40	2,5	0,007	0,09	0,09	50°41'44,2"N 17°52'45,3"E
7	GKP – az. 60°	1,7	2	0,005	1,40	3,5	0,009	0,13	0,13	50°41'44,7"N 17°52'46,7"E
8	GKP – az. 60°	1,3	2	0,003	1,40	2,7	0,007	0,10	0,10	50°41'45,3"N 17°52'48,3"E
9	GKP – az. 60°	pdg*	0,3-2	<0,002	1,40	<1,7	<0,004	<0,06	<0,06	50°41'47,3"N 17°52'53,6"E
10	GKP – az. 60°	pdg*	0,3-2	<0,002	1,40	<1,7	<0,004	<0,06	<0,06	50°41'48,0"N 17°52'55,3"E
11	GKP – az. 60°	pdg*	0,3-2	<0,002	1,40	<1,7	<0,004	<0,06	<0,06	50°41'48,8"N 17°52'57,6"E
12	GKP – az. 90°	1,3	2	0,003	1,40	2,7	0,007	0,10	0,10	50°41'43,7"N 17°52'46,5"E
13	GKP – az. 90°	pdg*	0,3-2	<0,002	1,40	<1,7	<0,004	<0,06	<0,06	50°41'43,8"N 17°52'49,5"E
14	GKP – az. 90°	pdg*	0,3-2	<0,002	1,40	<1,7	<0,004	<0,06	<0,06	50°41'43,8"N 17°52'56,5"E
15	GKP – az. 90°	pdg*	0,3-2	<0,002	1,40	<1,7	<0,004	<0,06	<0,06	50°41'43,9"N 17°52'59,9"E
16	GKP – az. 160°	1,3	2	0,003	1,40	2,7	0,007	0,10	0,10	50°41'41,1"N 17°52'45,1"E

Nr pionu	Opis pionu pomiarowego[1]	Wartość zmierzona E^2	Wysokość pomiarowa	Wartość obliczona H	Poprawka pomiarowa	Wartość końcowa $E^{3,5}$	Wartość końcowa $H^{4,5}$	Wartość wskaźnikowa WME[6]	Wartość wskaźnikowa WMH[6]	Współrzędne geograficzne
		[V/m]	[m]	[A/m]	-	[V/m]	[A/m]	-	-	-
1	2	3	4	5	6	7	8	9	10	11
17	GKP – az. 160°	0,9	2	0,002	1,40	1,9	0,005	0,07	0,07	50°41'40,0"N 17°52'45,8"E
18	GKP – az. 160°	pdg*	0,3-2	<0,002	1,40	<1,7	<0,004	<0,06	<0,06	50°41'36,7"N 17°52'47,7"E
19	GKP – az. 160°	pdg*	0,3-2	<0,002	1,40	<1,7	<0,004	<0,06	<0,06	50°41'34,4"N 17°52'49,1"E
20	GKP – az. 190°	1,4	2	0,004	1,40	2,9	0,008	0,10	0,10	50°41'42,7"N 17°52'43,4"E
21	GKP – az. 190°	1,2	2	0,003	1,40	2,5	0,007	0,09	0,09	50°41'41,1"N 17°52'43,1"E
22	GKP – az. 190°	pdg*	0,3-2	<0,002	1,40	<1,7	<0,004	<0,06	<0,06	50°41'38,7"N 17°52'42,4"E
23	GKP – az. 190°	pdg*	0,3-2	<0,002	1,40	<1,7	<0,004	<0,06	<0,06	50°41'35,6"N 17°52'41,6"E
24	GKP – az. 190°	pdg*	0,3-2	<0,002	1,40	<1,7	<0,004	<0,06	<0,06	50°41'33,8"N 17°52'41,2"E
25	GKP – az. 220°	1,5	2	0,004	1,40	3,1	0,008	0,11	0,11	50°41'43,0"N 17°52'42,8"E
26	GKP – az. 220°	pdg*	0,3-2	<0,002	1,40	<1,7	<0,004	<0,06	<0,06	50°41'35,8"N 17°52'33,8"E
27	GKP – az. 270°	1,3	2	0,003	1,40	2,7	0,007	0,10	0,10	50°41'43,8"N 17°52'40,7"E
28	GKP – az. 270°	1,1	2	0,003	1,40	2,3	0,006	0,08	0,08	50°41'43,9"N 17°52'37,6"E
29	GKP – az. 270°	pdg*	0,3-2	<0,002	1,40	<1,7	<0,004	<0,06	<0,06	50°41'43,8"N 17°52'33,5"E
30	GKP – az. 270°	pdg*	0,3-2	<0,002	1,40	<1,7	<0,004	<0,06	<0,06	50°41'43,7"N 17°52'28,2"E
31	GKP – az. 300°	1,4	2	0,004	1,40	2,9	0,008	0,10	0,10	50°41'44,4"N 17°52'42,3"E
32	GKP – az. 300°	1	2	0,003	1,40	2,1	0,005	0,07	0,07	50°41'45,3"N 17°52'39,9"E
33	GKP – az. 300°	0,8	2	0,002	1,40	1,7	0,004	0,06	0,06	50°41'46,2"N 17°52'37,3"E
34	GKP – az. 300°	pdg*	0,3-2	<0,002	1,40	<1,7	<0,004	<0,06	<0,06	50°41'47,1"N 17°52'34,6"E
35	GKP – az. 300°	pdg*	0,3-2	<0,002	1,40	<1,7	<0,004	<0,06	<0,06	50°41'48,3"N 17°52'31,2"E
36	GKP – az. 300°	pdg*	0,3-2	<0,002	1,40	<1,7	<0,004	<0,06	<0,06	50°41'49,2"N 17°52'29,2"E
37	GKP – az. 330°	1,6	2	0,004	1,40	3,3	0,009	0,12	0,12	50°41'44,8"N 17°52'43,0"E
38	GKP – az. 330°	1,4	2	0,004	1,40	2,9	0,008	0,10	0,10	50°41'45,8"N 17°52'41,8"E
39	GKP – az. 330°	0,9	2	0,002	1,40	1,9	0,005	0,07	0,07	50°41'47,0"N 17°52'40,8"E
40	GKP – az. 330°	0,8	2	0,002	1,40	1,7	0,004	0,06	0,06	50°41'48,5"N 17°52'39,4"E
41	GKP – az. 330°	pdg*	0,3-2	<0,002	1,40	<1,7	<0,004	<0,06	<0,06	50°41'50,7"N 17°52'37,2"E

Przedstawione wyniki dotyczą wyłącznie badanego obiektu w przedstawionej konfiguracji.
Sprawozdanie stanowi integralną całość, nie może być powielane inaczej, jak w całości.

Nr pionu	Opis pionu pomiarowego[1]	Wartość zmierzona E[2]	Wysokość pomiarowa	Wartość obliczona H	Poprawka pomiarowa	Wartość końcowa E[3,5]	Wartość końcowa H[4,5]	Wartość wskaźnikowa WME[6]	Wartość wskaźnikowa WMH[6]	Współrzędne geograficzne
		[V/m]	[m]	[A/m]	-	[V/m]	[A/m]	-	-	-
1	2	3	4	5	6	7	8	9	10	11
42	GKP – az. 330°	pdg*	0,3-2	<0,002	1,40	<1,7	<0,004	<0,06	<0,06	50°41'52,6"N 17°52'35,5"E
43	GKP – az. 47°	1,6	2	0,004	1,40	3,3	0,009	0,12	0,12	50°41'45,3"N 17°52'46,8"E
44	GKP – az. 47°	0,9	2	0,002	1,40	1,9	0,005	0,07	0,07	50°41'46,8"N 17°52'49,1"E
45	GKP – az. 47°	0,8	2	0,002	1,40	1,7	0,004	0,06	0,06	50°41'48,6"N 17°52'52,1"E
46	GKP – az. 47°	pdg*	0,3-2	<0,002	1,40	<1,7	<0,004	<0,06	<0,06	50°41'50,6"N 17°52'55,3"E
47	GKP – az. 111°	1,1	2	0,003	1,40	2,3	0,006	0,08	0,08	50°41'43,2"N 17°52'46,2"E
48	GKP – az. 111°	0,8	2	0,002	1,40	1,7	0,004	0,06	0,06	50°41'42,2"N 17°52'50,8"E
49	GKP – az. 111°	pdg*	0,3-2	<0,002	1,40	<1,7	<0,004	<0,06	<0,06	50°41'41,2"N 17°52'55,1"E
50	GKP – az. 111°	pdg*	0,3-2	<0,002	1,40	<1,7	<0,004	<0,06	<0,06	50°41'40,3"N 17°52'58,7"E
51	GKP – az. 153°	1,3	2	0,003	1,40	2,7	0,007	0,10	0,10	50°41'42,2"N 17°52'45,2"E
52	GKP – az. 153°	1,1	2	0,003	1,40	2,3	0,006	0,08	0,08	50°41'39,8"N 17°52'47,4"E
53	GKP – az. 153°	pdg*	0,3-2	<0,002	1,40	<1,7	<0,004	<0,06	<0,06	50°41'37,0"N 17°52'49,5"E
54	GKP – az. 153°	pdg*	0,3-2	<0,002	1,40	<1,7	<0,004	<0,06	<0,06	50°41'35,1"N 17°52'51,2"E
55	GKP – az. 167°	0,8	2	0,002	1,40	1,7	0,004	0,06	0,06	50°41'38,2"N 17°52'46,1"E
56	GKP – az. 167°	pdg*	0,3-2	<0,002	1,40	<1,7	<0,004	<0,06	<0,06	50°41'34,3"N 17°52'47,7"E
57	GKP, wzdłuż linii prostej łączącej urządzenia nadawcze z najbliższą zabudową	pdg*	0,3-2	<0,002	1,40	<1,7	<0,004	<0,06	<0,06	50°41'37,7"N 17°52'31,7"E
58	PKP – w otoczeniu instalacji radiokomunikacyjnej	pdg*	0,3-2	<0,002	1,40	<1,7	<0,004	<0,06	<0,06	50°41'40,6"N 17°52'29,4"E
59	GKP, wzdłuż linii prostej łączącej urządzenia nadawcze z najbliższą zabudową	pdg*	0,3-2	<0,002	1,40	<1,7	<0,004	<0,06	<0,06	50°41'50,9"N 17°52'33,0"E
60	PKP – w otoczeniu instalacji radiokomunikacyjnej	pdg*	0,3-2	<0,002	1,40	<1,7	<0,004	<0,06	<0,06	50°41'52,8"N 17°52'40,9"E
61	PKP – w otoczeniu instalacji radiokomunikacyjnej	pdg*	0,3-2	<0,002	1,40	<1,7	<0,004	<0,06	<0,06	50°41'50,8"N 17°52'43,5"E
62	GKP, wzdłuż linii prostej łączącej urządzenia nadawcze z najbliższą zabudową	pdg*	0,3-2	<0,002	1,40	<1,7	<0,004	<0,06	<0,06	50°41'39,0"N 17°52'54,3"E

Nr pionu	Opis pionu pomiarowego[1]	Wartość zmierzona E[2]	Wysokość pomiarowa	Wartość obliczona H	Poprawka pomiarowa	Wartość końcowa E[3,5]	Wartość końcowa H[4,5]	Wartość wskaźnikowa WME[6]	Wartość wskaźnikowa WMH[6]	Współrzędne geograficzne
		[V/m]	[m]	[A/m]	-	[V/m]	[A/m]	-	-	-
1	2	3	4	5	6	7	8	9	10	11
63	GKP, wzdłuż linii prostej łączącej urządzenia nadawcze z najbliższą zabudową	pdg*	0,3-2	<0,002	1,40	<1,7	<0,004	<0,06	<0,06	50°41'36,3"N 17°52'53,5"E

pdg* - poniżej dolnej granicy akredytowanego zakresu pomiarowego wynoszącej 0,8 V/m (<0,8 V/m) - wynik spoza zakresu akredytacji

1 oznaczenia: GKP - główny kierunek pomiarowy, PKP - pomocniczy kierunek pomiarowy, DPP - dodatkowy pion pomiarowy

2 maksymalna wartość chwilowa

3 wartość natężenia pola elektrycznego po uwzględnieniu poprawek pomiarowych i powiększona o niepewność pomiaru

4 wartość natężenia pola magnetycznego po uwzględnieniu poprawek pomiarowych i powiększona o niepewność pomiaru

5 dla wyników poniżej czułości zestawu pomiarowego przyjęto niepewność dla minimalnej wartości z zakresu pomiarowego

6 na podstawie rozpoznania źródeł oraz w uzgodnieniu ze Zleceniodawcą, do wyznaczenia wartości wskaźnikowej WME i WMH przyjęto wartości dopuszczalne pola elektrycznego i magnetycznego wynoszące odpowiednio 28 V/m oraz 0,073 A/m

6a. WYNIKI POMIARÓW DLA CZĘSTOTLIWOŚCI 40-80 GHz

Niepewność rozszerzona pomiaru składowej elektrycznej wynosi: 58% przy poziomie ufoności 95% i współczynniku rozszerzenia k=2.

Zastosowano poprawki pomiarowe udostępnione przez Zleceniodawcę, umożliwiające uwzględnienie maksymalnych parametrów pracy instalacji.

W przypadku gdy wynik pomiaru uzyskany jako wartość wskazana przez miernik pola elektromagnetycznego jest wartością poniżej dolnej granicy akredytowanego zakresu pomiarowego, stosowane jest oznaczenie „pdg*". W takim przypadku jest to wynik spoza zakresu akredytacji i do obliczenia wyników WME i WMH przyjmuje się wartość skorelowaną z rzeczywistym wynikiem pomiaru jako dolną granicę akredytowanego zakresu pomiarowego.

Tabela nr 2. Zestawienie wyników pomiarów

Nr pionu	Opis pionu pomiarowego[1]	Wartość zmierzona E[2]	Wysokość pomiarowa	Wartość obliczona H	Poprawka pomiarowa	Wartość końcowa E[3,5]	Wartość końcowa H[4,5]	Wartość wskaźnikowa WME[6]	Wartość wskaźnikowa WMH[6]	Współrzędne geograficzne
		[V/m]	[m]	[A/m]	-	[V/m]	[A/m]	-	-	
1	2	3	4	5	6	7	8	9	10	11
43	GKP – az. 47°	1,6	2	0,004	1,40	3,5	0,009	0,13	0,13	50°41'45,3"N 17°52'46,8"E
44	GKP – az. 47°	0,9	2	0,002	1,40	2,0	0,005	0,07	0,07	50°41'46,8"N 17°52'49,1"E
45	GKP – az. 47°	0,8	2	0,002	1,40	1,8	0,005	0,06	0,06	50°41'48,6"N 17°52'52,1"E
46	GKP – az. 47°	pdg*	0,3-2	<0,002	1,40	<1,8	<0,005	<0,06	<0,06	50°41'50,6"N 17°52'55,3"E
47	GKP – az. 111°	1,1	2	0,003	1,40	2,4	0,006	0,09	0,09	50°41'43,2"N 17°52'46,2"E
48	GKP – az. 111°	0,8	2	0,002	1,40	1,8	0,005	0,06	0,06	50°41'42,2"N 17°52'50,8"E
49	GKP – az. 111°	pdg*	0,3-2	<0,002	1,40	<1,8	<0,005	<0,06	<0,06	50°41'41,2"N 17°52'55,1"E
50	GKP – az. 111°	pdg*	0,3-2	<0,002	1,40	<1,8	<0,005	<0,06	<0,06	50°41'40,3"N 17°52'58,7"E
51	GKP – az. 153°	1,3	2	0,003	1,40	2,9	0,008	0,10	0,10	50°41'42,2"N 17°52'45,2"E
52	GKP – az. 153°	1,1	2	0,003	1,40	2,4	0,006	0,09	0,09	50°41'39,8"N 17°52'47,4"E
53	GKP – az. 153°	pdg*	0,3-2	<0,002	1,40	<1,8	<0,005	<0,06	<0,06	50°41'37,0"N 17°52'49,5"E
54	GKP – az. 153°	pdg*	0,3-2	<0,002	1,40	<1,8	<0,005	<0,06	<0,06	50°41'35,1"N 17°52'51,2"E

pdg* - poniżej dolnej granicy akredytowanego zakresu pomiarowego wynoszącej 0,8 V/m (<0,8 V/m) - wynik spoza zakresu akredytacji

1 oznaczenia: GKP - główny kierunek pomiarowy, PKP - pomocniczy kierunek pomiarowy, DPP - dodatkowy pion pomiarowy

2 maksymalna wartość chwilowa

3 wartość natężenia pola elektrycznego po uwzględnieniu poprawek pomiarowych i powiększona o niepewność pomiaru

4 wartość natężenia pola magnetycznego po uwzględnieniu poprawek pomiarowych i powiększona o niepewność pomiaru

5 dla wyników poniżej czułości zestawu pomiarowego przyjęto niepewność dla minimalnej wartości z zakresu pomiarowego

6 na podstawie rozpoznania źródeł oraz w uzgodnieniu ze Zleceniodawcą, do wyznaczenia wartości wskaźnikowej WME i WMH przyjęto wartości dopuszczalne pola elektrycznego i magnetycznego wynoszące odpowiednio 28 V/m oraz 0,073 A/m

7. STWIERDZENIE ZGODNOŚCI Z WYMAGANIAMI

Rozporządzenie Ministra Zdrowia z dnia 17 grudnia 2019 r. (Dz. U. 2019 poz. 2448) określa zróżnicowane dopuszczalne poziomy pól elektromagnetycznych dla miejsc dostępnych dla ludności. Zgodnie z ww. rozporządzeniem, na podstawie rozpoznania źródeł pól e-m oraz w oparciu o wytyczne zleceniodawcy, dla rozpatrywanej instalacji przyjęto wartości dopuszczalne składowej elektrycznej i magnetycznej wynoszące odpowiednio 28 V/m oraz 0,073 A/m. Za wynik pomiaru przyjęto przyjęto maksymalną wartość chwilową zgodnie z pkt 11 załącznika do rozporządzenia Ministra Klimatu z dnia 17 lutego 2020 r. (Dz. U. 2020 poz. 258).

Na podstawie przeprowadzonych pomiarów w dniu 23-02-2022r. stwierdzono, że w obszarze pomiarowym nie występują przekroczenia dopuszczalnych poziomów pól elektromagnetycznych określonych w ww. przepisach. Zgodnie z pkt 25 ppkt 1 oraz pkt 26 załącznika do rozporządzenia Ministra Klimatu z dnia 17 lutego 2020 r. (Dz. U. 2020 poz. 258) żadna z wartości wskaźnikowych WME i WMH nie przekracza wartości 1.

Załączniki:

1. Lokalizacja obiektu.
2. Dokumentacja fotograficzna.
3. Rys. 1

KONIEC SPRAWOZDANIA

Bez pisemnej zgody sprawozdanie nie może być powielane inaczej, jak tylko w całości.

W ciągu 14 dni od daty otrzymania sprawozdania przyjmowane są uwagi i zastrzeżenia w formie pisemnej na adres Laboratorium Badawczego.

ZAŁĄCZNIK 1: LOKALIZACJA OBIEKTU

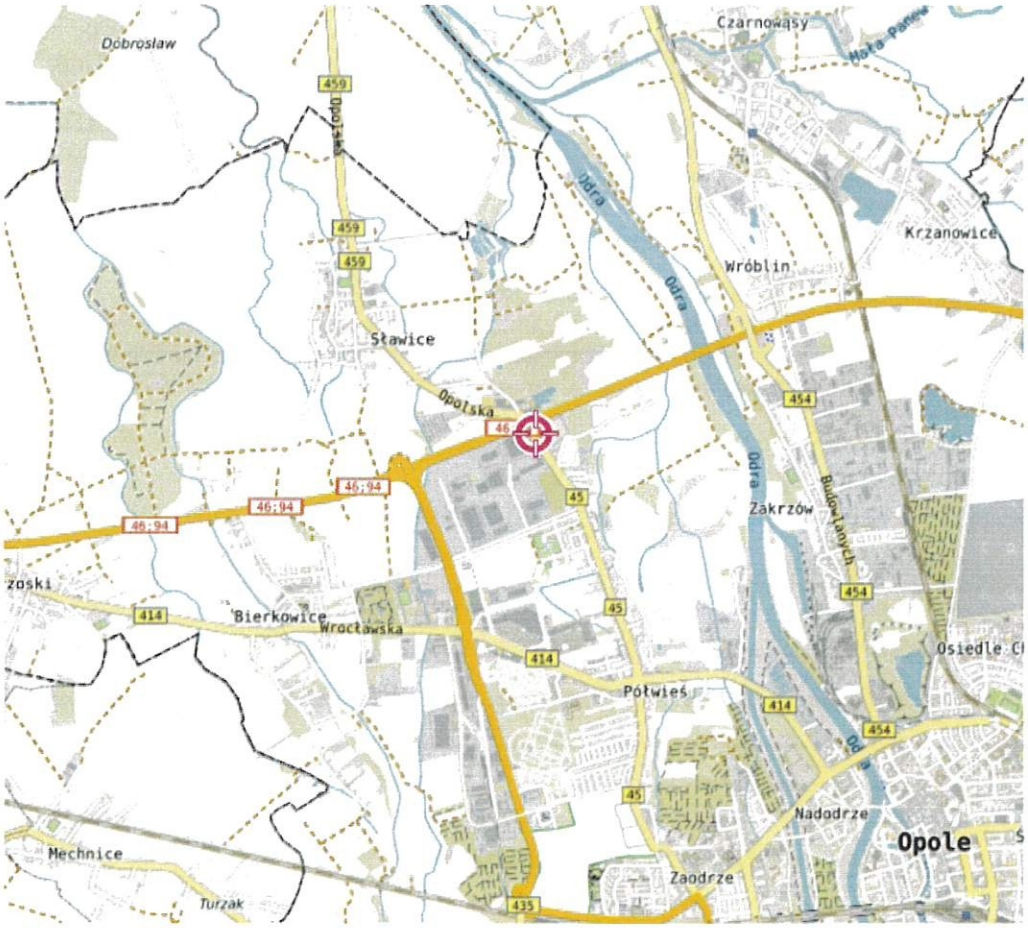

Współrzędne geograficzne obiektu	
długość :	17°52'44.00"E
szerokość :	50°41'44.00"N

ZAŁĄCZNIK 2: DOKUMENTACJA FOTOGRAFICZNA



Rys.1 Lokalizacja pionów pomiarowych

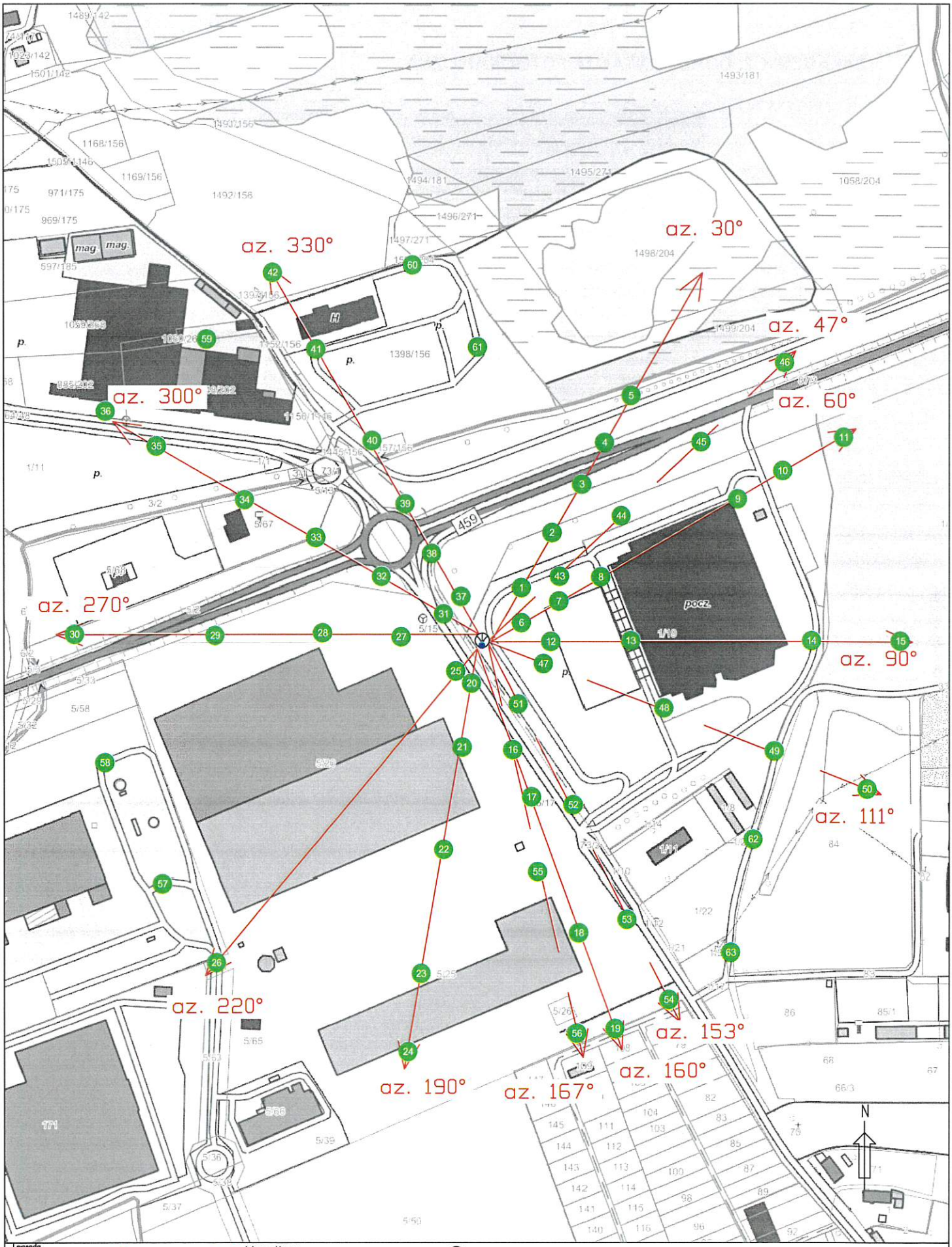

Legenda

Pion pomiarowy

Antena sektorowa

Antena paraboliczna

Instalacja będąca źródłem pola elektromagnetycznego

skala 1:2500