



Miejscowy Plan Zagospodarowania Przestrzennego "w rejonie ulicy Tarnopolskiej i ulicy Krzemienieckiej" w Opolu

Załącznik nr 1 do uchwały nr Rady Miasta Opola z dnia

PROJEKT
marzec 2026



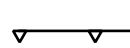







Układ współrzędnych płaskich prostokątnych PL-2000 Strefa 6
EPSG:2177

Mapa zasadnicza w postaci wektorowej z zasobu geodezyjno-
kartograficznej Starostwa Powiatowego w Opolu.

Licencja GIK.6642.2.34.2023_1661_P z dnia 26 maja 2023 r.

LEGENDA:

-  Granica obszaru objętego miejscowym planem zagospodarowania przestrzennego
-  Linia rozgraniczająca tereny o różnym przeznaczeniu lub różnych zasadach zagospodarowania
-  Nieprzekraczalna linia zabudowy
-  Teren zabudowy mieszkaniowej wielorodzinnej lub usług
-  Teren usług lub zieleni urządzonej
-  Teren zieleni urządzonej
-  Szpaler drzew
-  Wymiarowanie [m]



URZĄD MIASTA OPOLA BIURO URBANISTYCZNE
45-018 Opole pl. Wolności 7/8 tel. (77) 45 11 924



SKALA 1:1 000

MIEJSCOWY PLAN ZAGOSPODAROWANIA
PRZESTRZENNEGO "W REJONIE ULICY
TARNOPOLSKIEJ I ULICY KRZEMIEŃCIECKIEJ"
W OPOLU

DATA